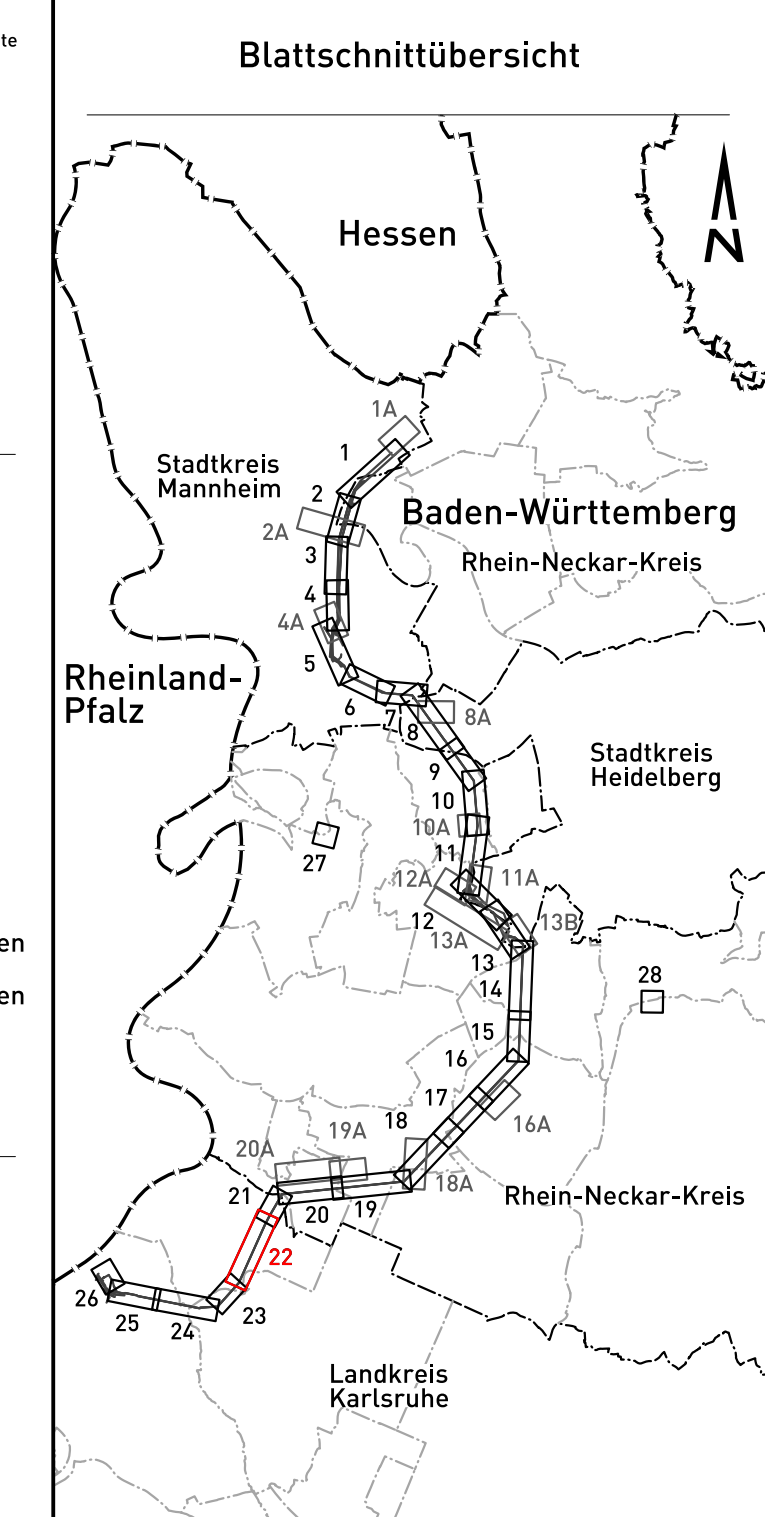
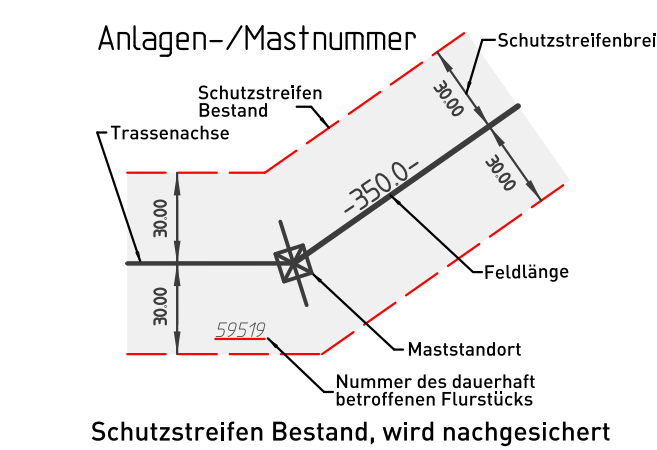


Index	Blattnummer	Datum	Änderung
Rev.0.1	RP22	18.04.2023	Zuwegungen an örtliche Gegebenheiten angepasst betroffene Flurstücke: Oberhausen: 3786, 4801, 4808, 4809, 4810, 4814, 4815, 4817

Landkreis Karlsruhe  
Gemeinde Oberhausen-Rheinhausen  
Gemarkung Oberhausen

Landkreis Karlsruhe  
Gemeinde Oberhausen-Rheinhausen  
Gemarkung Rheinhausen



TransnetBW GmbH

**Höchstspannungsleitung Osterath – Philippsburg**  
**Vorhaben 2 BBPlG („Ultranet“)**  
**Abschnitt B1 (Pkt. Wallstadt - Konverter Philippsburg)**

## Rechtserwerbsplan zur 1. Deckblattänderung

für die Genehmigung  
von Mast 7570/015 bis Mast 7570/022








Ordnungsnummer	Ort	Landkreis
1	Waghäusel	Karlsruhe
2	Oberhausen-Rheinhausen	Karlsruhe
3	Oberhausen-Rheinhausen	Karlsruhe
4		
5		

Genehmigungsunterlage	Register 8.3
-----------------------	--------------

Genehmigungsbehörde:

[illegible]

 <b>LTB</b> Leitungsbau GmbH BA Mannheim		<b>TransnetBW GmbH</b> Ostero Straße 15-17 70173 Stuttgart	
		<b>Stuttgart, den 05.06.2023</b>	
iett: 22.04.2020 iett: 22.02.2021 iett: 26.02.2021	Datum Name Hahl Küßl Küßl	Maßstab der Längen: 1 : 2.500 Maßstab der Höhen: ---	Blatt: 22 von
-Nr.: LTB L65 20 212		Stand: 05.06.2023	Anlage: 7570

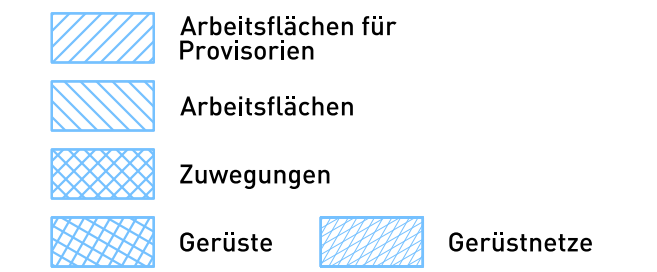
	Bestand
	Neubau Vorhaben
	Rückbau
	Neubau Vorhaben in bestehender Trasse (Rückbau + Neubau)
	Zubeseilung auf bestehender Anlage
	Neubau Folgemaßnahme
	Neubau Folgemaßnahme in bestehender Trasse (Rückbau + Neubau)

Fremdleitungen sind nachrichtlich geführt.  
Es besteht keine Gewähr auf Lage und Vollständigkeit.

dauerhafte Flächeninanspruchnahme:



temporäre Flächeninanspruchnahme:



**Eintragungen in diesem Farbton**

**1. Deckblattänderung / Flächen Neu**

Eintragungen in diesem Farbton  
ehemaliger Planungsstand / Fläche entfällt

renzen:

_____	Flurstücksgrenze
_____	Gemarkungsgrenze
_____	Gemeidegrenze
_____	Kreisgrenze
_____	Regierungsbezirksgrenze
_____	Bundeslandgrenze

Geobasisdaten © Landesamt für Geoinformation und Landentwicklung  
Baden-Württemberg, [www.lgl-bw.de](http://www.lgl-bw.de).